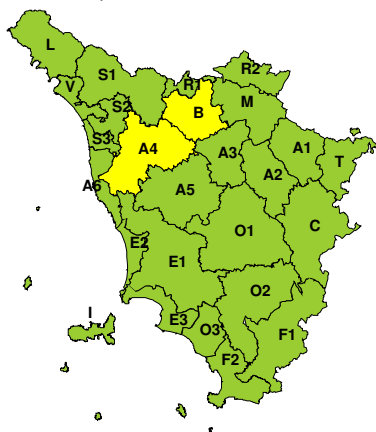
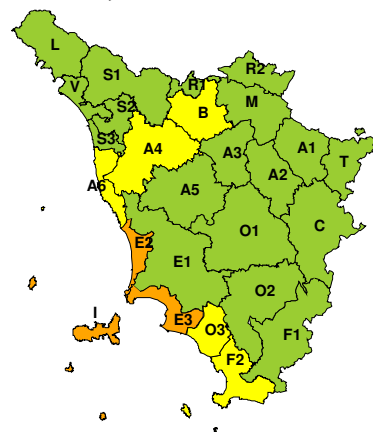




À

BOLLETTINO DI VALUTAZIONE DELLE CRITICITÀEmissione di **Lunedì, 27 Novembre 2023, ore 13.04****AVVISO DI CRITICITÀ REGIONALE**Valido dalle ore **07.00 di Martedì, 28 Novembre 2023** alle ore **18.00 di Martedì, 28 Novembre 2023****Lunedì, 27 Novembre 2023****Martedì, 28 Novembre 2023****AREE INTERESSATE:**

- | | | |
|--------------------------------|------------------------------------|---------------------------|
| A1-Arno-Casentino | ● E2-Etruria-Costa Nord | ■ O3-Omr. Gr-Costa |
| A2-Arno-Valdarno Sup. | ● E3-Etruria-Costa Sud | R1-Reno |
| A3-Arno-Firenze | F1-Fiora e Alb. | R2-Romagna-Toscana |
| ■ A4-Valdarno Inf. | ■ F2-Fiora e Alb.-Costa e G | S1-Serchio-Garf.-Lima |
| A5-Valdelsa-Valdera | ● I-Isole | S2-Serchio-Lucca |
| ■ A6-Arno-Costa | L-Lunigiana | S3-Serchio-Costa |
| ■ B-Bisenzio e Ombr. Pt | M-Mugello-Val di Sieve | T-Valtiberina |
| C-Valdichiana | O1-Omr. Gr-Alto | V-Versilia |
| E1-Etruria | O2-Omr. Gr-Medio | |

Legenda criticità: VERDE, ■ GIALLO, ● ARANCIONE, ▲ ROSSO**PROVINCE INTERESSATE:** FIRENZE, GROSSETO, LIVORNO, LUCCA, PISA, PISTOIA, PRATO**FENOMENI PREVISTI**

rapida perturbazione in avvicinamento alla Toscana. Al suo seguito forti occidentali.

PIOGGIA: oggi, lunedì, isolate precipitazioni sulle zone centro-settentrionali fino al pomeriggio. Dalla sera intensificazione delle precipitazioni a partire da nord-ovest e successiva estensione delle piogge alle altre zone della regione durante la notte. Possibili rovesci e isolati temporali. Nella mattina di domani, martedì, residue precipitazioni sparse, più probabili sulle province di Firenze, Arezzo, Siena, Grosseto e, a carattere più isolato, sulle zone meridionali delle province di Livorno e Pisa.

Cumulati previsti tra il pomeriggio di oggi, lunedì, e la mattina di domani, martedì: medi significativi sulle zone centro-settentrionali della regione. Altrove medi non significativi. Cumulati massimi fino a occasionalmente elevati sulle zone settentrionali e non elevati su quelle centro-meridionali. Intensità orarie massime fino a moderate o localmente forti.

TEMPORALI: domani, martedì, tra la notte e la mattina, possibili isolati temporali, di breve durata. Occasionali grandinate e colpi di vento.

VENTO: Dalla notte tra lunedì e martedì tendenza a rotazione dei venti a Ponente e loro ulteriore rinforzo sull'Arcipelago e sulla costa centro-meridionale. Dalla tarda nottata e fino al tardo pomeriggio di domani, martedì, possibili raffiche di Ponente molto forti sull'Arcipelago (compresa l'isola d'Elba), sul basso livornese (E2) e sulla parte settentrionale della costa grossetana (E3), forti raffiche sulle aree E1, O3 e F2. Durante la notte possibili forti raffiche anche sull'area A6; poi attenuazione.

MARE: Domani, martedì, mare localmente molto agitato sull'Arcipelago (I) e il basso livornese (E2). Mare fino ad agitato sul resto della costa centro-meridionale. Onde da ovest.


DESCRIZIONE DELLE CRITICITÀ€ PREVISTE:

Sulla base delle previsioni meteorologiche odierne e delle valutazioni dei possibili effetti al suolo effettuate, si prefigurano i seguenti scenari di criticità :

ZONE DI ALLERTA	RISCHIO	TEMPI	CRITICITA'
A4, B	IDROGEOLOGICO IDRAULICO RETICOLO MINORE	dalle ore 20.00 Lunedì, 27 Novembre 2023 alle ore 07.00 Martedì, 28 Novembre 2023	GIALLO
E2, E3, I	MAREGGIATE	dalle ore 07.00 Martedì, 28 Novembre 2023 alle ore 18.00 Martedì, 28 Novembre 2023	ARANCIONE
A6, F2, O3	MAREGGIATE	dalle ore 00.00 Martedì, 28 Novembre 2023 alle ore 18.00 Martedì, 28 Novembre 2023	GIALLO
E2, E3, I	MAREGGIATE	dalle ore 00.00 Martedì, 28 Novembre 2023 alle ore 06.59 Martedì, 28 Novembre 2023	GIALLO
A6, E2, E3, I	VENTO	dalle ore 00.00 Martedì, 28 Novembre 2023 alle ore 06.59 Martedì, 28 Novembre 2023	GIALLO
E2, E3, I	VENTO	dalle ore 07.00 Martedì, 28 Novembre 2023 alle ore 18.00 Martedì, 28 Novembre 2023	ARANCIONE
F2, O3	VENTO	dalle ore 07.00 Martedì, 28 Novembre 2023 alle ore 18.00 Martedì, 28 Novembre 2023	GIALLO



DESCRIZIONE DEGLI SCENARI DI EVENTO PREVISTI

IDROGEOLOGICO

IDRAULICO RETICOLO MINORE

Criticità Giallo: Considerato lo stato di vulnerabilità del territorio, a causa degli eventi pregressi, possibilità di innesco di frane superficiali/colate rapide di detriti o fango in bacini di dimensioni limitate e ruscellamenti superficiali anche con trasporto di materiale con conseguenti possibili danni localizzati alle infrastrutture, edifici e attività agricole, cantieri, insediamenti civili e industriali esposti; possibile innalzamento dei livelli idrometrici dei corsi d'acqua minori, con inondazioni delle aree limitrofe, anche per effetto di criticità locali (tombature, restringimenti, occlusioni delle luci dei ponti, ecc); possibile scorrimento superficiale delle acque nelle strade con fenomeni di rigurgito dei sistemi di smaltimento delle acque piovane e con possibile tracimazione e coinvolgimento delle aree urbane depresse, dei locali interrati e di quelli posti a pian terreno lungo le vie potenzialmente interessate da deflussi idrici; possibili temporanee interruzioni della rete stradale e/o ferroviaria in prossimità di impluvi, canali, zone depresse (sottopassi, tunnel, avvallamenti stradali, etc.) e a valle di porzioni di versante interessate da fenomeni franosi; possibili limitati danni alle opere idrauliche di difesa delle sponde, alle attività agricole, ai cantieri, agli insediamenti civili e industriali in alveo; possibili criticità connesse a localizzate cadute massi.

MAREGGIATE

Criticità Arancione: Sono previsti fenomeni pericolosi per l'incolumità delle persone, in grado di causare disagi anche prolungati e danni consistenti su aree anche estese.

Sono possibili problemi ai tratti stradali a ridosso della battigia con interruzione della viabilità. Sono possibili danneggiamenti agli stabilimenti balneari e alle attività marittime. Sono possibili prolungati ritardi o interruzione nei collegamenti marittimi. Si possono verificare situazioni di pericolo per la balneazione, per la navigazione da diporto e per le attività sportive.

MAREGGIATE

Criticità Giallo: Sono possibili fenomeni occasionalmente pericolosi per l'incolumità delle persone, in grado di causare disagi e danni a carattere locale.

Sono possibili localizzati e temporanei problemi ai tratti stradali a ridosso della battigia con localizzate interruzioni della viabilità. Sono possibili problemi o danneggiamenti agli stabilimenti balneari e alle attività marittime. Sono possibili ritardi nei collegamenti marittimi. Si possono verificare situazioni di locale pericolo per la balneazione, per la navigazione da diporto e per le attività sportive.

VENTO

Criticità Giallo: Sono possibili fenomeni occasionalmente pericolosi per l'incolumità delle persone, in grado di causare disagi e danni a carattere locale.

Sono possibili isolate rotture di rami e/o caduta di alberi, caduta di tegole e cornicioni, localizzati danni alle strutture provvisorie, con trasporto di materiale vario.

Sono possibili localizzati problemi alla circolazione stradale in particolare su viadotti e ponti, con temporanee interruzioni della viabilità. Sono possibili occasionali disagi dovuti a ritardi o cancellazioni dei collegamenti terrestri, ferroviari, aerei e marittimi.

Sono possibili occasionali problemi alle reti di distribuzione di servizi (tra cui telefonia ed elettricità) con temporanee interruzioni dei servizi.

VENTO

Criticità Arancione: Sono previsti fenomeni pericolosi per l'incolumità delle persone, in grado di causare disagi anche prolungati e danni consistenti su aree anche estese.

Sono possibili rotture di rami e/o caduta di alberi, caduta di tegole e cornicioni, danni alle strutture provvisorie ed in maniera isolata agli edifici, con trasporto di materiale vario.

Sono possibili problemi alla circolazione stradale in particolare su viadotti e ponti, con interruzione della viabilità. Sono possibili disagi a causa di ritardi o cancellazioni dei collegamenti terrestri, ferroviari, aerei e marittimi.

Sono possibili danneggiamenti alle reti aeree di distribuzione di servizi (tra cui telefonia ed elettricità) con interruzioni dei servizi.



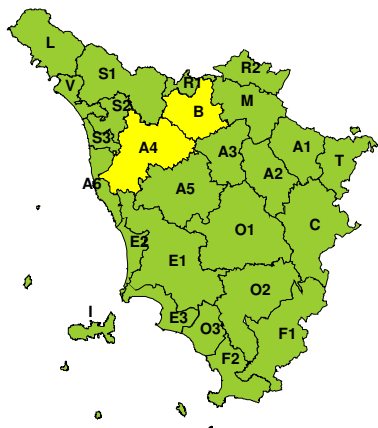
Si raccomanda di prendere visione durante l'evento dei Bollettini di Monitoraggio e Aggiornamento emessi a cadenze regolari sul sito www.cfr.toscana.it al fine di seguire l'evolversi della situazione meteo-idrologica.

Centro Funzionale Regionale

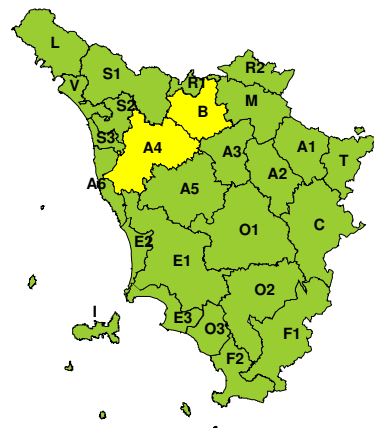
À

RISCHIO IDROGEOLOGICO-IDRAULICO RETICOLO MINORE

Lunedì, 27 Novembre 2023

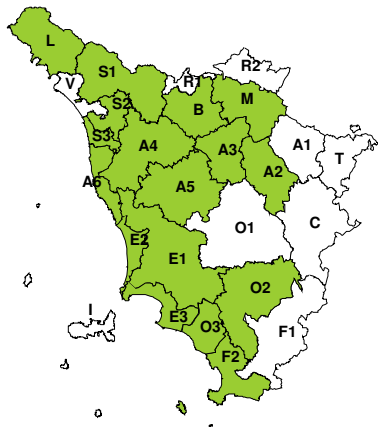


Martedì, 28 Novembre 2023

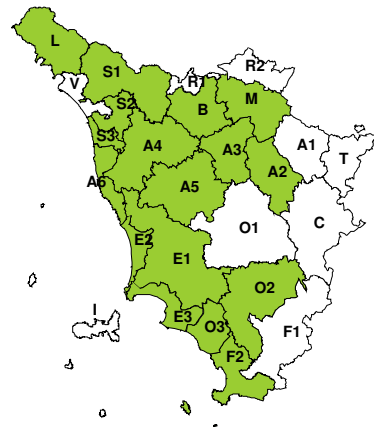


RISCHIO IDRAULICO RETICOLO PRINCIPALE

Lunedì, 27 Novembre 2023



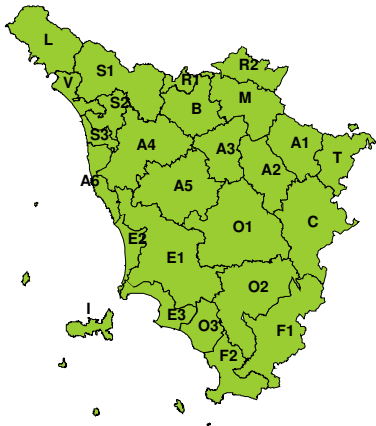
Martedì, 28 Novembre 2023



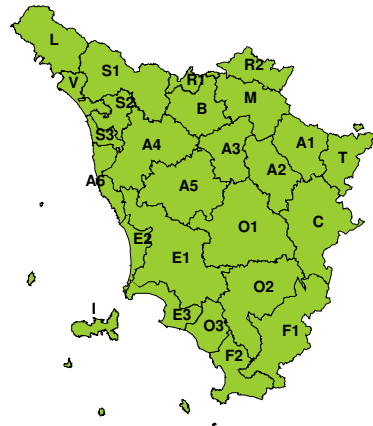


RISCHIO TEMPORALI FORTI

Lunedì, 27 Novembre 2023

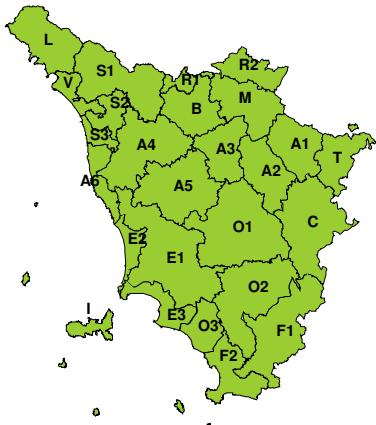


Martedì, 28 Novembre 2023

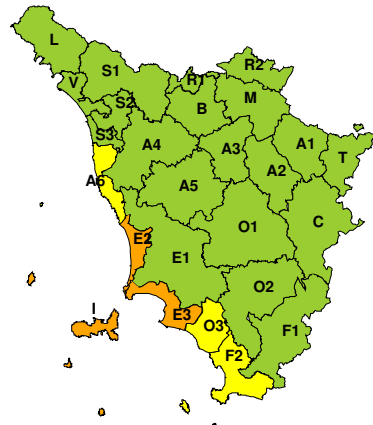


RISCHIO VENTO

Lunedì, 27 Novembre 2023

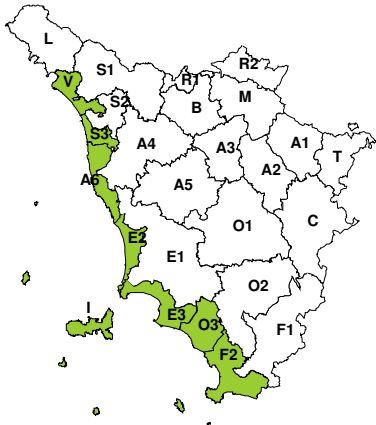


Martedì, 28 Novembre 2023

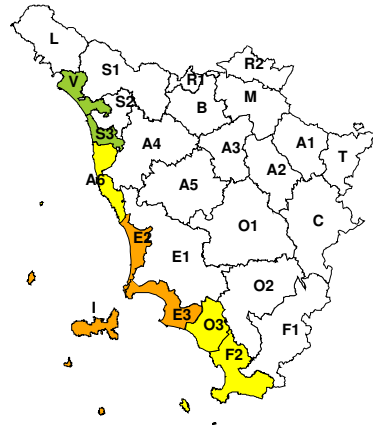


RISCHIO MAREGGIATE

Lunedì, 27 Novembre 2023



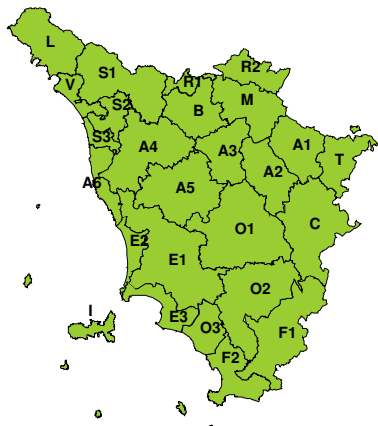
Martedì, 28 Novembre 2023





RISCHIO NEVE

Lunedì, 27 Novembre 2023

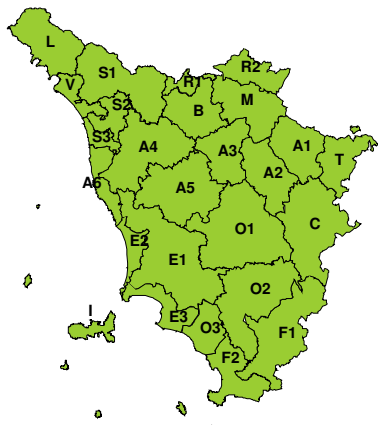


Martedì, 28 Novembre 2023



RISCHIO GHIACCIO

Lunedì, 27 Novembre 2023



Martedì, 28 Novembre 2023

