BOLLETTINO DI VALUTAZIONE DELLE CRITICITÀ

Emissione di **Venerdì, 02 Giugno 2023**, ore **13.07**

Venerdì, 02 Giugno 2023

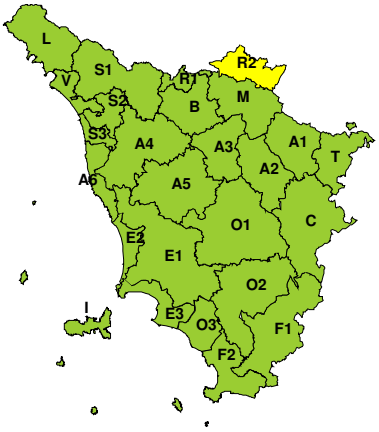

Sabato, 03 Giugno 2023

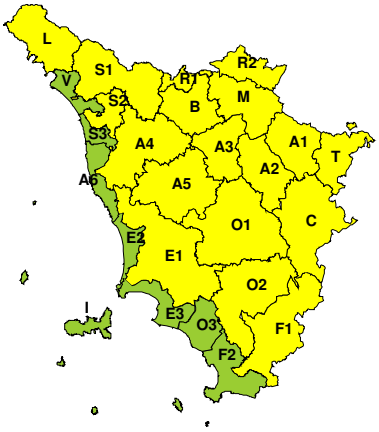

AREE INTERESSATE:

- **A1-Arno-Casentino**
- **A2-Arno-Valdarno Sup.**
- **A3-Arno-Firenze**
- **A4-Valdarno Inf.**
- **A5-Valdelsa-Valdera**
- A6-Arno-Costa
- **B-Bisenzio e Ombr. Pt**
- **C-Valdichiana**
- **E1-Etruria**
- E2-Etruria-Costa Nord
- E3-Etruria-Costa Sud
- **F1-Fiora e Alb.**
- F2-Fiora e Alb.-Costa e G
- I-Isole
- **L-Lunigiana**
- **M-Mugello-Val di Sieve**
- **O1-Ombr. Gr-Alto**
- **O2-Ombr. Gr-Medio**
- O3-Ombr. Gr-Costa
- **R1-Reno**
- **R2-Romagna-Toscana**
- **S1-Serchio-Garf.-Lima**
- **S2-Serchio-Lucca**
- S3-Serchio-Costa
- **T-Valtiberina**
- V-Versilia

Legenda criticità: VERDE, GIALLO, ARANCIONE, ROSSO

PROVINCE INTERESSATE: AREZZO, FIRENZE, GROSSETO, LIVORNO, LUCCA, MASSA-CARRARA, PISA, PISTOIA, PRATO, SIENA

FENOMENI PREVISTI

instabilità pomeridiana sulla Toscana per infiltrazioni di aria fresca in quota.
PIOGGIA: oggi, venerdì, dalla tarda mattinata rovesci e temporali a carattere sparso sulle zone interne soprattutto sui rilievi appenninici e zone centro-meridionali. Cumulati medi in genere non significativi (eccetto su piccole aree); massimi puntuali non elevati. Intensità oraria forte. Domani, sabato, dalla tarda mattinata rovesci e temporali a carattere sparso sulle zone interne soprattutto sui rilievi appenninici e zone centro-meridionali. Cumulati medi in genere non significativi (eccetto su piccole aree); massimi puntuali fino a elevati. Intensità oraria forte.
TEMPORALI: oggi, venerdì, instabilità già dalla tarda mattina con temporali in particolare sulle zone interne. Domani, sabato, dalla tarda mattinata temporali sulle zone interne, in particolare sui rilievi appenninici e rilievi centro-meridionali. Oggi, e soprattutto domani i temporali potranno essere localmente forti e essere accompagnati a forti raffiche di vento e grandinate.

DESCRIZIONE DELLE CRITICITÀ PREVISTE:

Sulla base delle previsioni meteorologiche odierne e delle valutazioni dei possibili effetti al suolo effettuate, si prefigurano i seguenti scenari di criticità:

ZONE DI ALLERTA	RISCHIO	TEMPI	CRITICITÀ
A1, A2, A3, A4, A5 B, C, E1, F1, L M, O1, O2, R1, S1 S2, T	IDROGEOLOGICO IDRAULICO RETICOLO MINORE	dalle ore 13.00 Sabato, 03 Giugno 2023 alle ore 23.59 Sabato, 03 Giugno 2023	**GIALLO**
R2	IDROGEOLOGICO IDRAULICO RETICOLO MINORE	in corso fino alle ore 23.59 Sabato, 03 Giugno 2023	**GIALLO**
A1, A2, A3, A4, A5 B, C, E1, F1, L M, O1, O2, R1, R2 S1, S2, T	TEMPORALI FORTI	dalle ore 13.00 Sabato, 03 Giugno 2023 alle ore 23.59 Sabato, 03 Giugno 2023	**GIALLO**

DESCRIZIONE DEGLI SCENARI DI EVENTO PREVISTI

IDROGEOLOGICO
IDRAULICO RETICOLO MINORE

Criticità Giallo: Possibilità di innesco di frane superficiali/colate rapide di detriti o fango in bacini di dimensioni limitate e ruscellamenti superficiali anche con trasporto di materiale con conseguenti possibili danni localizzati alle infrastrutture, edifici e attività agricole, cantieri, insediamenti civili e industriali esposti; possibile innalzamento dei livelli idrometrici dei corsi d'acqua minori, con inondazioni delle aree limitrofe, anche per effetto di criticità locali (tombature, restringimenti, occlusioni delle luci dei ponti, ecc); possibile scorrimento superficiale delle acque nelle strade con fenomeni di rigurgito dei sistemi di smaltimento delle acque piovane e con possibile tracimazione e coinvolgimento delle aree urbane depresse, dei locali interrati e di quelli posti a pian terreno lungo le vie potenzialmente interessate da deflussi idrici; possibili temporanee interruzioni della rete stradale e/o ferroviaria in prossimità di impluvi, canali, zone depresse (sottopassi, tunnel, avvallamenti stradali, etc.) e a valle di porzioni di versante interessate da fenomeni franosi; possibili limitati danni alle opere idraulichee di difesa delle sponde, alle attività agricole, ai cantieri, agli insediamenti civili e industriali in alveo; possibili criticità connesse a localizzate cadute massi.

TEMPORALI FORTI

Criticità Giallo: In uno scenario caratterizzato da elevata incertezza previsionale, saranno possibili fenomeni intensi occasionalmente pericolosi per l'incolumità delle persone e in grado di causare disagi e danni a carattere locale.
Saranno possibili gli effetti riconducibili al rischio **idrogeologico-idraulico reticolo minore**, che potrebbero verificarsi in maniera repentina ed improvvisa.
A causa delle violente raffiche di **vento**, saranno possibili ulteriori effetti tra cui ad esempio, rottura di rami e/o caduta di alberi, caduta di tegole, danni alle strutture provvisorie e/o agli edifici, abbattimento di pali, segnaletica e impalcature, trasporto di materiale, disagi e/o interruzione della viabilità e danneggiamenti alle reti di distribuzione di servizi (tra cui telefonia ed elettricità) con conseguenti interruzioni.
Nel caso in cui si verifichino **grandinate** saranno inoltre possibili danni alle colture agricole, alle coperture degli edifici e agli automezzi.
Infine a causa delle **fulminazioni** saranno possibili danneggiamenti agli edifici, alberi e alle reti di distribuzione di servizi (tra cui telefonia ed elettricità) e eventualmente l'innesco di incendi in aree boschive.

RISCHIO IDROGEOLOGICO-IDRAULICO RETICOLO MINORE

Venerdì, 02 Giugno 2023

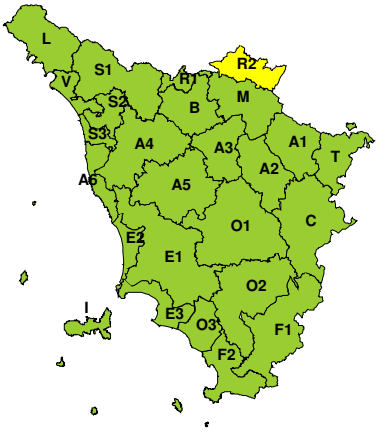

Sabato, 03 Giugno 2023

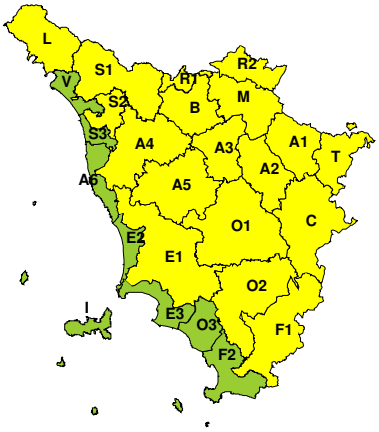

RISCHIO IDRAULICO RETICOLO PRINCIPALE

Venerdì, 02 Giugno 2023

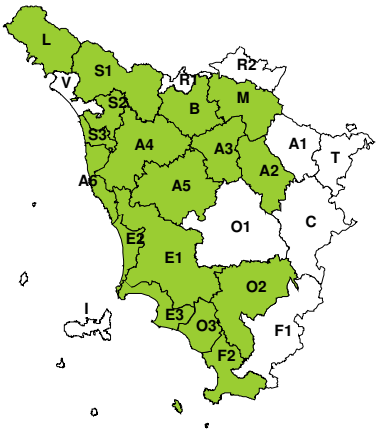

Sabato, 03 Giugno 2023

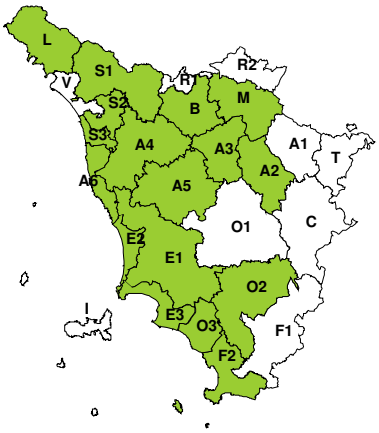

RISCHIO TEMPORALI FORTI

Venerdì, 02 Giugno 2023

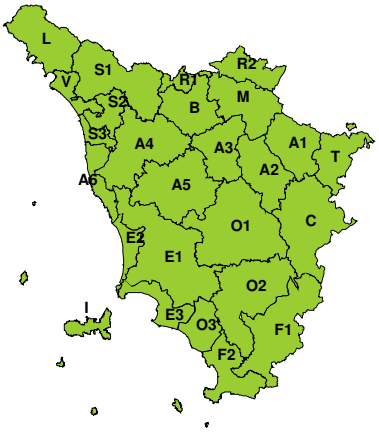

Sabato, 03 Giugno 2023

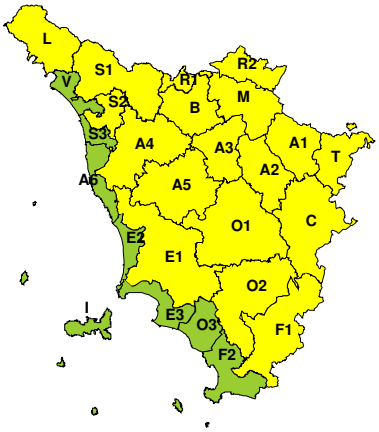

RISCHIO VENTO

Venerdì, 02 Giugno 2023

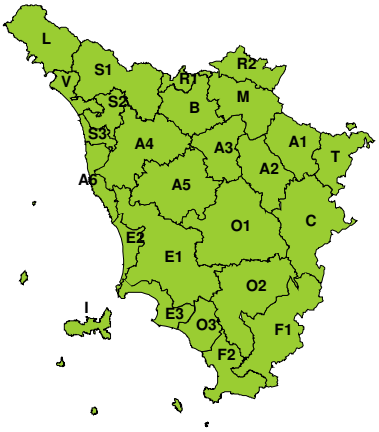

Sabato, 03 Giugno 2023

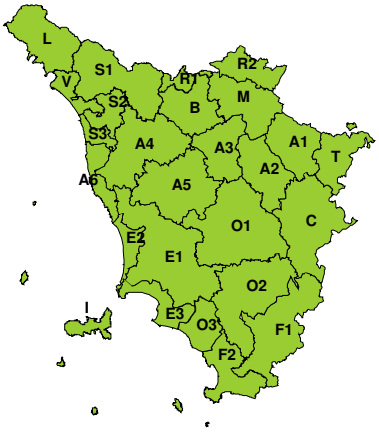

RISCHIO MAREGGIATE

Venerdì, 02 Giugno 2023

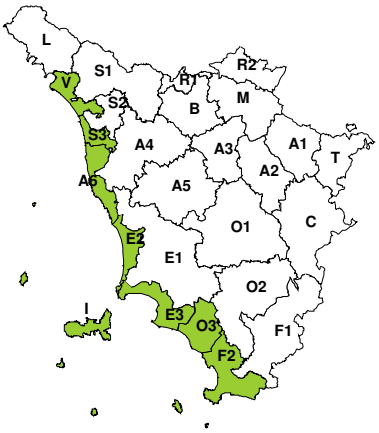

Sabato, 03 Giugno 2023

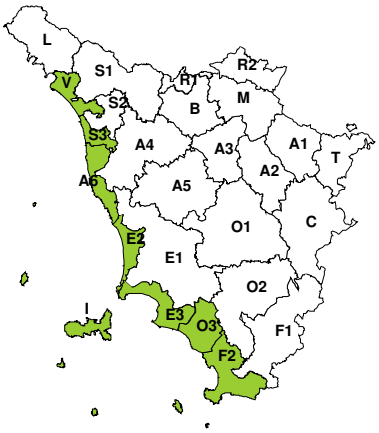

RISCHIO NEVE

Venerdì, 02 Giugno 2023

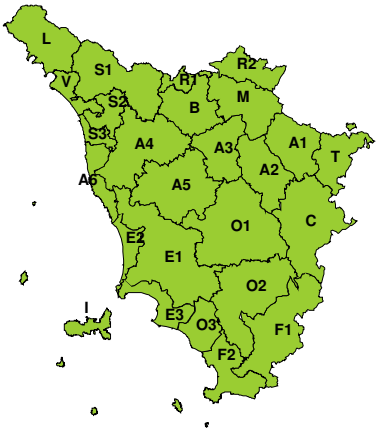

Sabato, 03 Giugno 2023

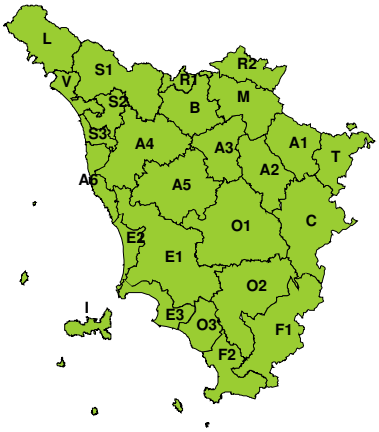

RISCHIO GHIACCIO

Venerdì, 02 Giugno 2023

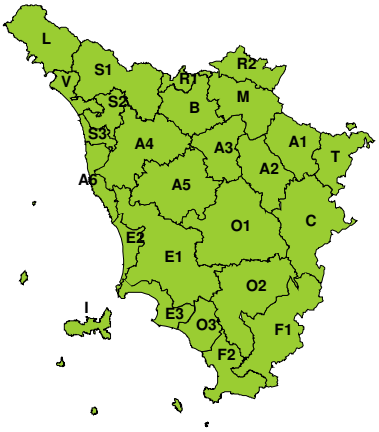
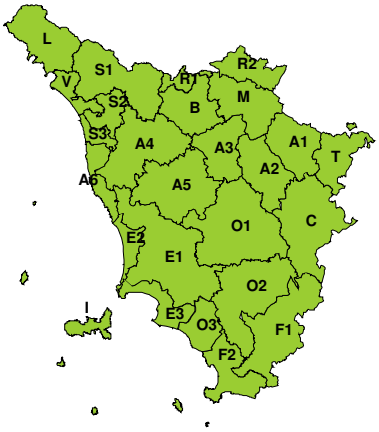
Sabato, 03 Giugno 2023